

REQUISITOS PARA SOLICITAR CODIGO MODULAR DE I.E

Se hace de conocimiento a todos los interesados en solicitar código modular de una Institución Educativa nueva, que deben cumplir con los siguientes requisitos para que su solicitud sea atendida en el menor plazo posible:

1. Resolución de creación para las Instituciones públicas o por convenio con financiamiento del Tesoro Público emitidas por la Dirección Regional de Educación Cajamarca.
2. Resolución de autorización de funcionamiento para las Instituciones Particulares emitidas por la Dirección Regional de Educación Cajamarca.
3. Resolución de autorización de funcionamiento para las instituciones por convenio de conformidad con la directiva nº 031-23012 emitida por la Dirección Regional de Educación Cajamarca, dichas resoluciones serán emitidas por la Ugel correspondiente.
4. Deben presentar además un plano o croquis de conformidad con las consideraciones estipuladas en el comunicado adjunto:

COMUNICADO Nº 008

Sr. Estadístico DRE/UGEL:

Se hace de su conocimiento lo siguiente:

1. Se reitera que el archivo electrónico que contiene los documentos sustentatorios debe identificarse de acuerdo al siguiente criterio:

CódigoDeUGEL_TipoDeDocumento_NúmeroDeDocumento_FechaDeEmisiónDelDocument

o

Ejemplo: 150102_RDR_00374_17062011

{	{	{	{
UGEL 01 SJ	Resolución	Nº 00374	17 de Junio de 2011
de Miraflores	Directoral		

Ejemplo cuando hay dos (o más) archivos electrónicos para un mismo documento:

150102_RDR_00374_17062011_1

150102_RDR_00374_17062011_2

2. Para la atención de requerimientos de creación/reapertura o cambio de local, es obligatorio remitir el archivo electrónico que contiene el **plano de localización de la institución educativa**, además de los documentos sustentatorios respectivos. Al respecto se deberá tener en cuenta lo siguiente:
 - a. El plano debe mostrar las vías de acceso al local escolar, o al centro poblado en el caso de zonas rurales; las localidades o centros poblados vecinos; y puntos de referencia importantes (ubicación respecto al río, cruce de vías importantes, u otro elemento visible importante). Ver ejemplos en el Anexo 1.
 - b. El archivo que contiene el plano deberá de identificarse de la siguiente manera:

CódigoDeUGEL_TipoDeDocumento_NúmeroDeDocumento_FechaDeEmisiónDelDocument

o_Plano

Ejemplo: 150102_RDR_00374_17062011_Plano

Ejemplo cuando hay dos (o más) planos para un mismo documento:

150102_RDR_00374_17062011_Plano_1

150102_RDR_00374_17062011_Plano_2

3. Respecto a lo dispuesto en los ítemes 1 y 2, también será válido que el plano de localización se inserte en el mismo archivo que contiene el documento sustentatorio. En tal caso, el nombre del archivo debe tener la estructura indicada en el ítem 1.
4. Cuando la IE es reportada en un centro poblado que NO se encuentra registrado en el SIEmed_2011, el tiempo para la atención del requerimiento puede ser mayor. Para reducir este tiempo al mínimo, siga las instrucciones al respecto que se ofrecen en el Anexo 2.
5. **NO ADJUNTAR LA DOCUMENTACIÓN SUSTENTATORIA Y EL PLANO DE LOCALIZACIÓN DEBIDAMENTE CODIFICADOS DETERMINA LA NO ATENCIÓN DEL REQUERIMIENTO.**

Atentamente

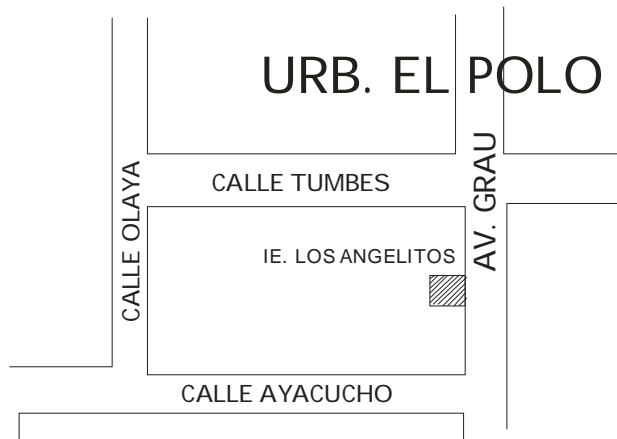
Unidad de Estadística Educativa

ANEXO 1 AL COMUNICADO N° 008

MODELOS DE PLANO DE LOCALIZACIÓN DE LA INSTITUCIÓN EDUCATIVA

1. Para zonas urbanas consolidadas:

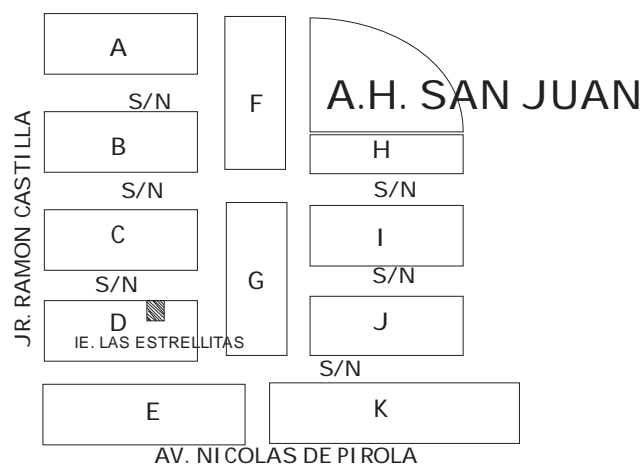
I.E. LOS ANGELITOS



DIRECCION: Av. Grau 345, Urb. El Polo, Dist. Surco

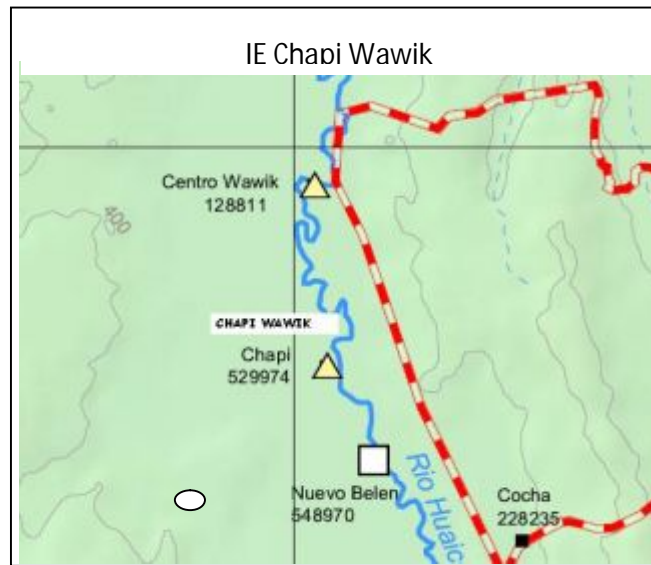
2. Para zonas de expansión o de reciente formación donde no hay nombre de calles: El plano abarcará una mayor extensión, hasta donde se pueda encontrar la intersección de dos vías importantes.

I.E. LAS ESTRELLITAS

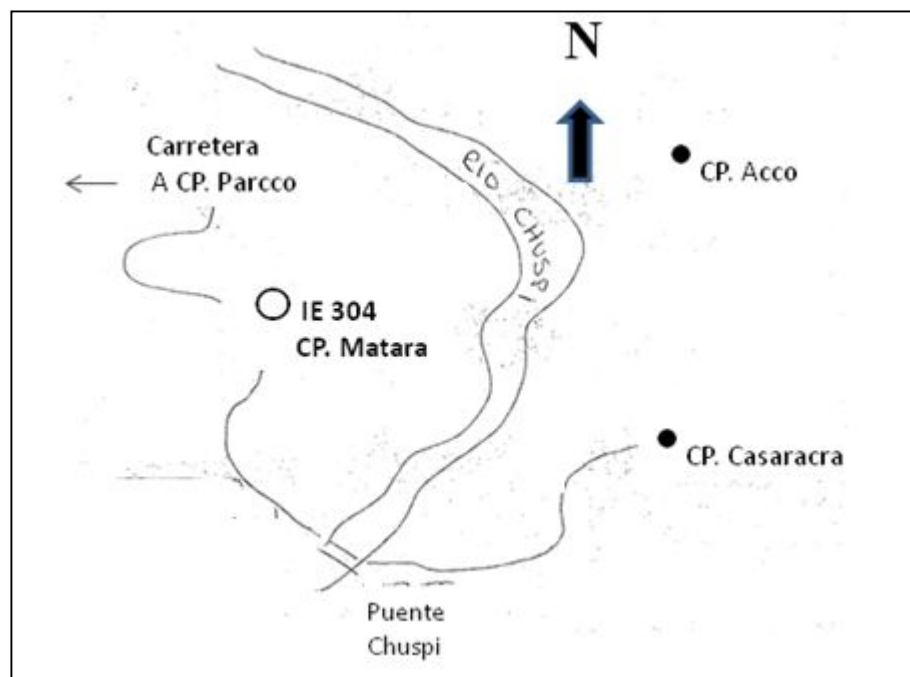


DIRECCION: Calle sin nombre, Mz. D Lote 10, Sector 2, A.H. San Juan, Distrito Villa el Salvador

3. Para zonas rurales:



I.E. N° 304



ANEXO 2 AL COMUNICADO N° 008

IDENTIFICACIÓN DEL CENTRO POBLADO EN QUE SE UBICA LA IE EL SIEMED 2011

2- Datos del local escolar

Funcionara la IE. en un local registrado en el padrón ? Si No

Dirección del local escolar

Av./Calle/Un./Paje./Otro: _____ Nombre Av./Calle/Un./Pasaje/Otro: _____ Número: _____ Manzana: _____ Lote: _____

UR./Res./U./Vas./Otro: _____ Nombre UR./Res./U./Vas./Otro: _____ Etapa/Sector/Otro: _____ N° Etapa/Sect./Otro: _____

Referencia de la ubicación del local

Ej: 1- Espalda del mercado Modelo / 2- Altura del pozo Sedapal / 3- Margen derecha no Acayacu

Ubicación geográfica

Área geográfica Urbana Rural

Centro poblado

Paso 1: Haga CLIC para ingresar a la lista de centros poblados registrados en MED-UEE.

SELECCIONE UN CENTRO POBLADO

Si el centro poblado se encuentra en la lista de abajo, selecciónelo y de clic en Aceptar

CENTROS POBLADOS REGISTRADOS EN:
150133 : LIMA - LIMA - SAN JUAN DE MIRAFLORES

5667240000	ANDRES AVELINO CACERES
5686900000	APROVISA
5695310000	BELEN
5546080000	BUENA VISTA
5624220000	BUENOS AIRES
5606550000	BUENOS MILAGROS
5609040000	CAÑEVARO SURCO
5558140000	CASUARINAS
1309460000	CIUDAD DE DIOS

Si no encontró el centro poblado en la lista, de clic en el botón Nuevo

Nuevo Aceptar Cancelar

Paso 2: Busque cuidadosamente el CP entre los de la lista. Si lo encuentra, selecciónelo y haga CLIC en "Aceptar".

Paso 3: Si el CP no estuviese en la lista, haga CLIC en "Nuevo".

SELECCIONE UN CENTRO POBLADO

Digite el nombre del centro poblado

SAN SEBASTI

Adicionalmente, seleccione de la lista de abajo el centro poblado más cercano a aquel donde se encuentra la institución educativa

CENTROS POBLADOS REGISTRADOS EN:
150133 : LIMA - LIMA - SAN JUAN DE MIRAFLORES

5616410000	1 DE ABRIL
5565180000	1 DE ENERO
5583860000	1 DE MAYO
5664420000	12 DE NOVIEMBRE
5731740000	13 DE ENERO
5523510000	13 DE OCTUBRE
5621080000	15 DE AGOSTO
5655780000	15 DE SETIEMBRE
5537830000	20 DE MAYO

Nuevo Aceptar Cancelar

En la ventana emergente ingrese el nombre completo del centro poblado, sin abreviaciones.

Paso 4: Adicionalmente, de la lista de abajo, seleccione el centro poblado que se encuentre mas cerca al centro poblado que esta ingresando. Haga CLIC en "Aceptar".

